

woj. łódzkie
pow. zgierski
m. Zgierz
obręb Z – 128 działka 42/5
ul. Dąbrowskiego 21

MAPA SYTUACYJNO-WYSOKOŚCIOWA
do celów projektowych

Skala 1:500

Opracowano na podstawie mapy zasadniczej m. Zgierz sekcja
nr 112.432.2214, 112.432.2232, danych z ewidencji gruntów obrębu
Z – 128 oraz pomiaru własnego wykonanego w listopadzie 2008 roku.

Usługi Geodezyjne – Zbigniew Zawieja

Pracownia: 95–100 Zgierz pl. Jana Pawła II nr 3 tel. (0–42) 716–13–26.

Geodeta Uprawniony

Zbigniew Zawieja
Rej.G.U.G i K. 1303

Zgierz dn. 14.11.2008 r.

L.k.s.rob. 1106


UWAGA

Na mapie uwidoczniono przebieg przewodów
pomierzonych w trybie Zarządzenia Nr 8/79 Prezydenta m. Łodzi,
z dnia 03.05.79 r. oraz na podstawie udostępnionych przez gestorów
sieci dokumentacji archiwalnych. Za brak przewodów na mapie, nie-
zgłoszonych do inwentaryzacji lub nieudostępionych przez gestorów,
wykonawca nie ponosi odpowiedzialności.

PROJEKT ZAGOSPODAROWANIA DZIAŁKI MUZEUM MIASTA ZGIERZA,
ZGIERZ UL. J. H. DĄBROWSKIEGO 21 NR EWIDENCYJNY DZIAŁKI 42/5

skala 1 : 500

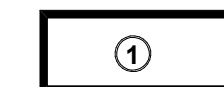
LEGENDA :



TEREN ZIELONY



MIEJSCA PARKINGOWE



BUDYNEK MUZEUM PODLEGAJĄCY
OPRACOWANIU



ISTNIEJĄCE BUDYNKI

A


NAWIERZCHNIA ZJAZDU

B

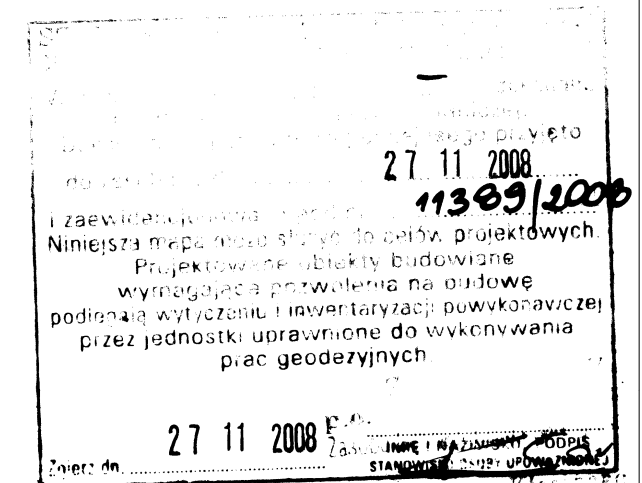
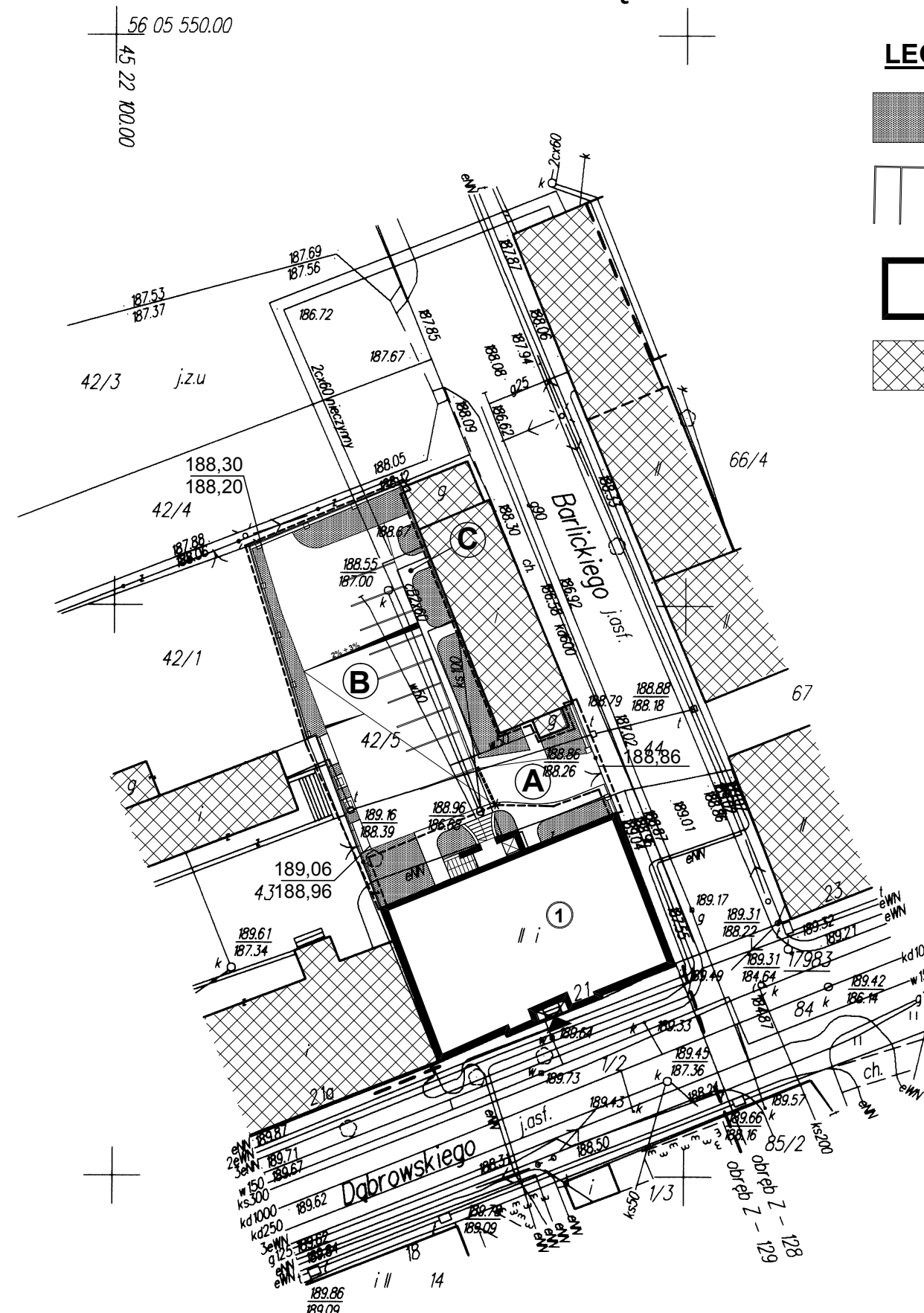
NAWIERZCHNIA PARKINGU

C

NAWIERZCHNIA CHODNIKA



GRANICA OPRACOWANIA



PRAWA AUTORSKIE ZASTRZEŻONE	PRACOWNIA ARCHITEKTONICZNA M			
	91-712 Łódź, ul. Nowopolska 16/1, tel. 656-23-69			
	Temat: PROJEKT WYKONAWCZY DROGOWY DLA MUZEUM MIASTA ZGIERZA WRAZ Z ZAGOSPODAROWANIEM DZIAŁKI ZGIERZ, UL. J. H. DĄBROWSKIEGO 21 NR EWIDENCYJNY DZIAŁKI 42/5			
	Inwestor: MUZEUM MIASTA ZGIERZA ZGIERZ, UL. J. H. DĄBROWSKIEGO 21			
	Projektanci: mgr inż. arch. Małgorzata Chilewska-Grabara 285/94/WŁ mgr inż. arch. Jarosław Pawlak			
	Temat rys.: PROJEKT ZAGOSPODAROWANIA DZIAŁKI			
Faza:	Branża:	Data:	Skala:	Nr rys.
PROJ. BUDOWLANY	DROGI	05.2009r	1:500	1